KOPIJA PLANA
Razmera 1 : 1000

ПРОФИЛИ САОБРАЋАЈНИЦА

5" - 5"



13 - 13

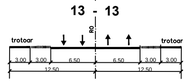

13' - 13'

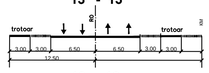

18 - 18

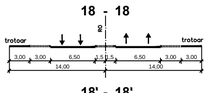

18' - 18'

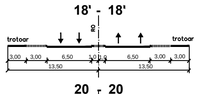

20 - 20

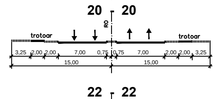

22 - 22

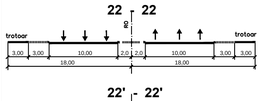

22' - 22'

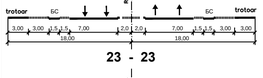

23 - 23

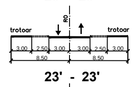

23' - 23'

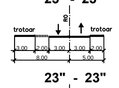

23'' - 23''

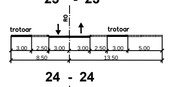

24 - 24



26 - 26

27 - 27



ГРАД КРАГУЈЕВАЦ

ЛЕГЕНДА:

- ГРАНИЦА ОБУХВАТА ИЗМЕНЕ И ДОПУНЕ ПЛАНА ДЕТАЉНЕ РЕГУЛАЦИЈЕ ИНСТИТУТ ЗА СТРНА ЖИТА - - РАДНА ЗОНА ФЕНИКС
- регулациона линија
- регулациона осовина
- ивица коловоза
- грађевинска линија
- граница катастарске парцеле
- ПН нивелациони елементи
- граница поделе земљишта на јавно и остало

ИЗМЕНА И ДОПУНА ПЛАНА ДЕТАЉНЕ РЕГУЛАЦИЈЕ ИНСТИТУТ ЗА СТРНА ЖИТА - - РАДНА ЗОНА ФЕНИКС

ЈП "УРБАНИЗАМ" - КРАГУЈЕВАЦ
Ул. Краља Петра I бр. 23 34000 Крагујевац www.urbanizam.co.rs
тел: 034/306-603 факс: 034/335-252 e-mail: office@urbanizam.co.rs
ПИБ: 101577522 Мат. бр.: 07165862

ИНВЕСТИТОР И НАРУЧИЛАЦ	**Град Крагујевац, Градска управа за просторно планирање, урбанизам, изградњу и заштиту животне средине**
НОСИЛАЦ ИЗРАДЕ	**Град Крагујевац, Градска управа за просторно планирање, урбанизам, изградњу и заштиту животне средине**
ОБРАЂИВАЧ	**Јавно предузеће "УРБАНИЗАМ" - Крагујевац**
НАЗИВ КАРТЕ	ПЛАН РЕГУЛАЦИЈЕ, НИВЕЛАЦИЈЕ, ГРАЂЕВИНСКИХ ЛИНИЈА И ГРАНИЦЕ ЈАВНОГ И ОСТАЛОГ ЗЕМЉИШТА
ОДГОВОРНИ УРБАНИСТА	ДРАГАН ДУЊИЋ, дипл.простор.план.
УРБАНИСТА	ПРЕДРАГ ДИМИТРИЈЕВИЋ, дипл.инж.геод. МИЛУН МИЛИЋЕВИЋ, дипл.инж.саоб.
ИЗВРШНИ ДИРЕКТОР СЕКТОРА I	ВЕСНА ЈОВАНОВИЋ-МИЛОЩЕВИЋ, дипл.инж.арх.
ДИРЕКТОР	мр ДРАГАН ДУЊИЋ, дипл.простор.план.
БРОЈ КАРТЕ	БРОЈ ЛИСТА **05** ДАТУМ **X 2019.** РАЗМЕРА **1:2500**

Напомена: Карта је заштићена ауторским правима и власништво је предузећа - обрађивача. Копирање карте није дозвољено без сагласности аутора.